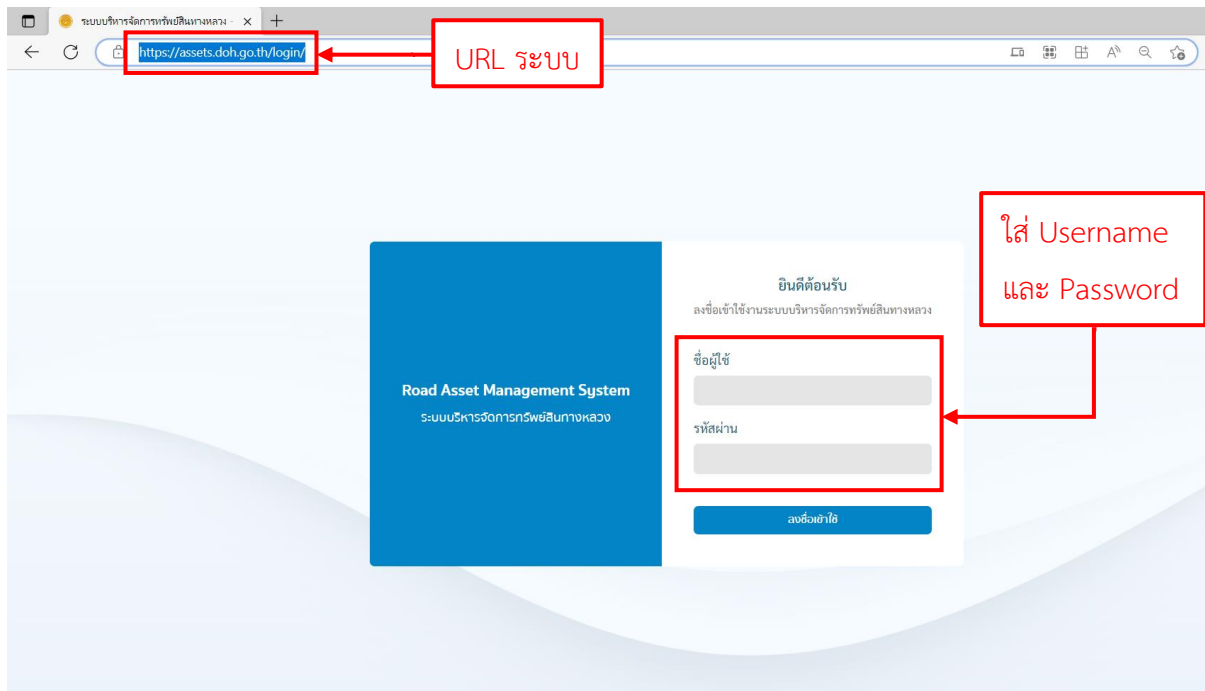


คู่มือฟังก์ชันยืนยันตรวจสอบทรัพย์สินและรายงาน (ส่วนภูมิภาค)

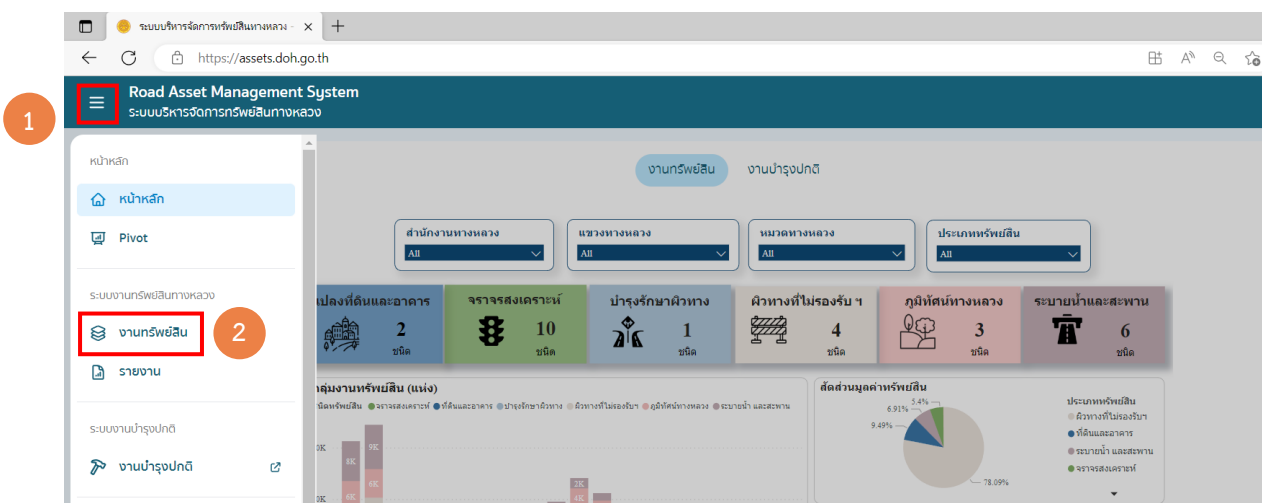
โครงการสำรวจและจัดทำระบบบริหารจัดการข้อมูลทรัพย์สินทางหลวงอย่างบูรณาการ

1. การเข้าสู่ระบบ

เข้าสู่ระบบบริหารจัดการทรัพย์สินทางหลวง - Road Asset Management System (doh.go.th)
ทำการเข้าสู่ระบบ <https://assets.doh.go.th> โดยกรอก Username/ Password ที่ได้ทำการส่งมอบให้แต่ละแขวงเพื่อใช้เข้าระบบ



คลิกแถบเมนูบริเวณด้านซ้ายมือ (1) จากนั้นเลือกงานทรัพย์สินเพื่อเข้าสู่ฟังก์ชันการตรวจสอบทรัพย์สิน





2. ฟังก์ชันการยืนยันตรวจสอบข้อมูลทรัพย์สินผ่านระบบสำหรับภูมิภาค

สำนักงานทางหลวง หรือแขวงทางหลวงที่รับผิดชอบ ทำการเลือกประเภททรัพย์สินที่ต้องการตรวจสอบยืนยันข้อมูล

ประเภททรัพย์สิน	จำนวน	สภาพการใช้งาน			มูลค่ารวม (บาท)
		ดี	พอใช้	เสียหาย	
จุดตัดทางรถไฟ	6 แห่ง	-	-	-	-
จุดกลับรถระดับเดียวกัน	98 แห่ง	-	-	-	-
ทางแยกระดับเดียวกัน	1,164 แห่ง	-	-	-	-
ทางแยกต่างระดับ	-	-	-	-	-
ภูมิทัศน์ทางหลวง					
ศาลาทางหลวงและที่จอดรถประจำทาง	5 แห่ง	3	2	0	100
บริเวณข้างทาง	-	-	-	-	-
จุดแวะพักริมทาง	-	-	-	-	-
แปลงที่ดินนอกเขตทางและอาคาร					
แปลงที่ดิน	4 แห่ง	-	-	-	999,999
อาคาร	9 แห่ง	2	0	3	1,394,100


เมื่อทำการเลือกทรัพย์สินที่ต้องการยืนยันข้อมูลการตรวจสอบผ่านระบบแล้ว จะปรากฏรายการทรัพย์สิน ผู้ใช้งานสามารถเลือกยืนยันการตรวจสอบตามสำนักงานทางหลวง แขวงทางหลวง หรือหมวดทางหลวงที่รับผิดชอบ โดยสถานะของรายการทรัพย์สินที่ยังไม่ได้ผ่านการยืนยันในระบบ จะขึ้นสถานะ “ว่าง”

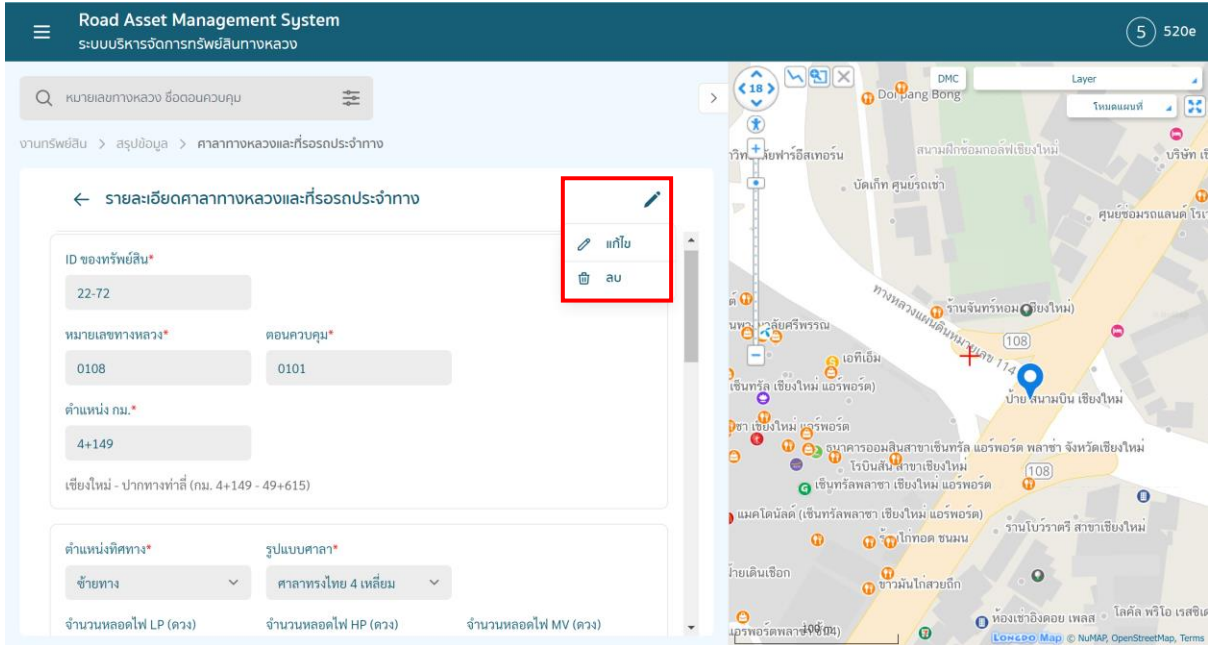
ไฟล์ HP	จำนวนหลอดไฟ MV	จำนวนหลอดไฟฟลูออโรสเซนต์	มีป้ายห้ามสูบบุหรี่	สภาพทรัพย์สิน	หน่วยงานที่ดูแล	ปีที่ก่อสร้าง	ปีที่บูรณะล่าสุด	งบประมาณก่อสร้าง/มูลค่า (บาท)	สถานะแก้ไข
-	-	-	ไม่มี	พอใช้	-	-	-	-	ว่าง
-	-	-	ไม่มี	ดี	-	-	-	-	ว่าง
-	-	-	ไม่มี	พอใช้	-	-	-	-	ว่าง
-	-	-	ไม่มี	ดี	-	-	-	-	ตรวจสอบแล้ว
-	-	-	ไม่มี	ดี	-	-	-	100	ตรวจสอบแล้ว



ฟังก์ชันยืนยันตรวจสอบทรัพย์สินและรายงาน (ส่วนภูมิภาค)

โครงการสำรวจและจัดทำระบบบริหารจัดการข้อมูลทรัพย์สินทางหลวงอย่างบูรณาการ

ผู้ใช้งานสามารถทำการตรวจสอบรายละเอียดทรัพย์สินแต่ละประเภทก่อนยืนยันข้อมูล โดยกดที่รายการทรัพย์สินที่ต้องการตรวจสอบ ดูรายละเอียดข้อมูลต่างๆ หากมีการแก้ไขให้คลิก  เพื่อแก้ไขข้อมูลให้เรียบร้อยก่อนทำการยืนยันการตรวจสอบข้อมูล



Road Asset Management System
ระบบบริหารจัดการทรัพย์สินทางหลวง

หมายเลขทางหลวง ชื่อถนนควบคุม

งานทรัพย์สิน > สรุปข้อมูล > ศาลากลางและที่รอกประจำทาง

← รายละเอียดศาลากลางและที่รอกประจำทาง

ID ของทรัพย์สิน*
22-72

หมายเลขทางหลวง*
0108

ตอนควบคุม*
0101

ตำแหน่ง กม.*
4+149


เชียงใหม่ - ปากทางท่าลี่ (กม. 4+149 - 49+615)

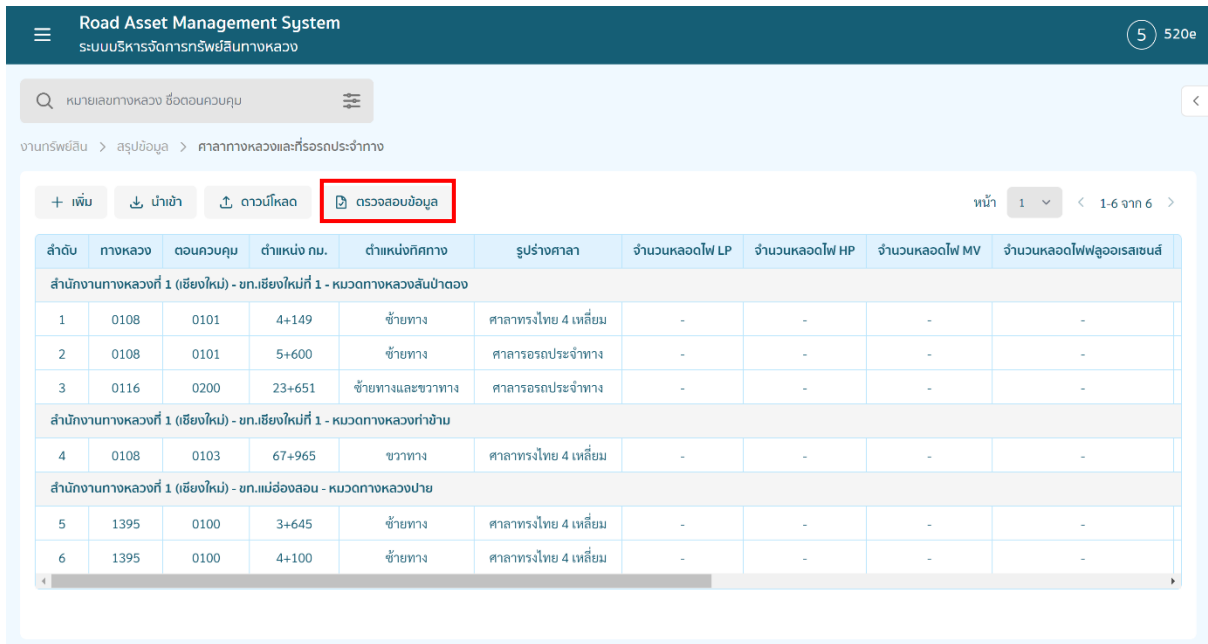
ตำแหน่งทิศทาง*
ซ้ายทาง

รูปแบบศาลา*
ศาลาทรงไทย 4 เหลี่ยม

จำนวนหลอดไฟ LP (ดวง)
จำนวนหลอดไฟ HP (ดวง)
จำนวนหลอดไฟ MV (ดวง)

แก้ไข ลบ

เมื่อทำการตรวจสอบข้อมูลทรัพย์สินในพื้นที่รับผิดชอบเรียบร้อยแล้วทำการกดเมนู  ตรวจสอบข้อมูล ในหน้ารายการทรัพย์สินที่ต้องการยืนยันข้อมูล



Road Asset Management System
ระบบบริหารจัดการทรัพย์สินทางหลวง

หมายเลขทางหลวง ชื่อถนนควบคุม

งานทรัพย์สิน > สรุปข้อมูล > ศาลากลางและที่รอกประจำทาง

+ เพิ่ม ↓ นำเข้า ↕ ตารางโหลด **ตรวจสอบข้อมูล**

หน้า 1 < 1-6 จาก 6 >

ลำดับ	ทางหลวง	ตอนควบคุม	ตำแหน่ง กม.	ตำแหน่งทิศทาง	รูปแบบศาลา	จำนวนหลอดไฟ LP	จำนวนหลอดไฟ HP	จำนวนหลอดไฟ MV	จำนวนหลอดไฟฟลูออโรสเซนต์
สำนักงานทางหลวงที่ 1 (เชียงใหม่) - ช.ม.เชียงใหม่ที่ 1 - หมวดทางหลวงสันป่าตอง									
1	0108	0101	4+149	ซ้ายทาง	ศาลาทรงไทย 4 เหลี่ยม	-	-	-	-
2	0108	0101	5+600	ซ้ายทาง	ศาลารอรถประจำทาง	-	-	-	-
3	0116	0200	23+651	ซ้ายทางและขวาทาง	ศาลารอรถประจำทาง	-	-	-	-
สำนักงานทางหลวงที่ 1 (เชียงใหม่) - ช.ม.เชียงใหม่ที่ 1 - หมวดทางหลวงท่าฝ้าย									
4	0108	0103	67+965	ขวาทาง	ศาลาทรงไทย 4 เหลี่ยม	-	-	-	-
สำนักงานทางหลวงที่ 1 (เชียงใหม่) - ช.ม.แม่ฮ่องสอน - หมวดทางหลวงป่าฝ้าย									
5	1395	0100	3+645	ซ้ายทาง	ศาลาทรงไทย 4 เหลี่ยม	-	-	-	-
6	1395	0100	4+100	ซ้ายทาง	ศาลาทรงไทย 4 เหลี่ยม	-	-	-	-



ฟังก์ชันยืนยันตรวจสอบทรัพย์สินและรายงาน (ส่วนภูมิภาค)

โครงการสำรวจและจัดทำระบบบริหารจัดการข้อมูลทรัพย์สินทางหลวงอย่างบูรณาการ

ทำการเลือกรายการทรัพย์สินที่ต้องการยืนยันตามสำนักงานทางหลวง แขวงทางหลวง หรือหมวดทางหลวงที่รับผิดชอบ หรือเลือกติ๊กทั้งหมด

Road Asset Management System
ระบบบริหารจัดการทรัพย์สินทางหลวง

หมายเลขทางหลวง ชื่อถนนควบคุม

งานทรัพย์สิน > สรุปข้อมูล > ศาลาทางหลวงและที่รอกประจำทาง

ยกเลิก ยืนยัน หน้า 1 < 1-5 จาก 5 >

<input type="checkbox"/>	ลำดับ	ทางหลวง	ตอนควบคุม	ตำแหน่ง กม.	ตำแหน่งกึ่งกลาง	รูปร่างศาลา	จำนวนหลอดไฟ LP	จำนวนหลอดไฟ HP	จำนวนหลอดไฟ MV	จำนวนหลอดไฟฟลูออเรสเซนต์
สำนักงานทางหลวงที่ 1 (เชียงใหม่) - ขก.เชียงใหม่ที่ 1 - หมวดทางหลวงสันป่าตอง										
<input type="checkbox"/>	1	0108	0101	4+149	ซ้ายทาง	ศาลาทรงไทย 4 เหลี่ยม	-	-	-	-
<input type="checkbox"/>	2	0108	0101	5+600	ซ้ายทาง	ศาลาอรุณประจำทาง	-	-	-	-
<input type="checkbox"/>	3	0116	0200	23+651	ซ้ายทางและขวาทาง	ศาลาอรุณประจำทาง	-	-	-	-
สำนักงานทางหลวงที่ 1 (เชียงใหม่) - ขก.แม่ฮ่องสอน - หมวดทางหลวงป่า										
	4	1395	0100	3+645	ซ้ายทาง	ศาลาทรงไทย 4 เหลี่ยม	-	-	-	-
	5	1395	0100	4+100	ซ้ายทาง	ศาลาทรงไทย 4 เหลี่ยม	-	-	-	-

Road Asset Management System
ระบบบริหารจัดการทรัพย์สินทางหลวง

หมายเลขทางหลวง ชื่อถนนควบคุม

งานทรัพย์สิน > สรุปข้อมูล > ศาลาทางหลวงและที่รอกประจำทาง

ยกเลิก ยืนยัน หน้า 1 < 1-5 จาก 5 >

คลิกเพื่อเลือกทีละรายการ

<input type="checkbox"/>	ลำดับ	ทางหลวง	ตอนควบคุม	ตำแหน่ง กม.	ตำแหน่งกึ่งกลาง	รูปร่างศาลา	จำนวนหลอดไฟ LP	จำนวนหลอดไฟ HP	จำนวนหลอดไฟ MV	จำนวนหลอดไฟฟลูออเรสเซนต์
สำนักงานทางหลวงที่ 1 (เชียงใหม่) - ขก.เชียงใหม่ที่ 1 - หมวดทางหลวงสันป่าตอง										
<input checked="" type="checkbox"/>	1	0108	0101	4+149	ซ้ายทาง	ศาลาทรงไทย 4 เหลี่ยม	-	-	-	-
<input type="checkbox"/>	2	0108	0101	5+600	ซ้ายทาง	ศาลาอรุณประจำทาง	-	-	-	-
<input type="checkbox"/>	3	0116	0200	23+651	ซ้ายทางและขวาทาง	ศาลาอรุณประจำทาง	-	-	-	-
สำนักงานทางหลวงที่ 1 (เชียงใหม่) - ขก.แม่ฮ่องสอน - หมวดทางหลวงป่า										
	4	1395	0100	3+645	ซ้ายทาง	ศาลาทรงไทย 4 เหลี่ยม	-	-	-	-
	5	1395	0100	4+100	ซ้ายทาง	ศาลาทรงไทย 4 เหลี่ยม	-	-	-	-

Road Asset Management System
ระบบบริหารจัดการทรัพย์สินทางหลวง

หมายเลขทางหลวง ชื่อถนนควบคุม

งานทรัพย์สิน > สรุปข้อมูล > ศาลาทางหลวงและที่รอกประจำทาง

ยกเลิก ยืนยัน หน้า 1 < 1-5 จาก 5 >

คลิกเพื่อเลือกทั้งหมด

<input checked="" type="checkbox"/>	ลำดับ	ทางหลวง	ตอนควบคุม	ตำแหน่ง กม.	ตำแหน่งกึ่งกลาง	รูปร่างศาลา	จำนวนหลอดไฟ LP	จำนวนหลอดไฟ HP	จำนวนหลอดไฟ MV	จำนวนหลอดไฟฟลูออเรสเซนต์
สำนักงานทางหลวงที่ 1 (เชียงใหม่) - ขก.เชียงใหม่ที่ 1 - หมวดทางหลวงสันป่าตอง										
<input checked="" type="checkbox"/>	1	0108	0101	4+149	ซ้ายทาง	ศาลาทรงไทย 4 เหลี่ยม	-	-	-	-
<input checked="" type="checkbox"/>	2	0108	0101	5+600	ซ้ายทาง	ศาลาอรุณประจำทาง	-	-	-	-
<input checked="" type="checkbox"/>	3	0116	0200	23+651	ซ้ายทางและขวาทาง	ศาลาอรุณประจำทาง	-	-	-	-
สำนักงานทางหลวงที่ 1 (เชียงใหม่) - ขก.แม่ฮ่องสอน - หมวดทางหลวงป่า										
	4	1395	0100	3+645	ซ้ายทาง	ศาลาทรงไทย 4 เหลี่ยม	-	-	-	-
	5	1395	0100	4+100	ซ้ายทาง	ศาลาทรงไทย 4 เหลี่ยม	-	-	-	-



เมื่อทำการเลือกรายการยืนยันตรวจสอบข้อมูลเรียบร้อยแล้วให้กดปุ่ม **ยืนยัน** ระบบจะแจ้งเตือนว่าบันทึกข้อมูลสำเร็จ

The screenshot shows the 'Road Asset Management System' interface. A modal dialog box is displayed with the text 'สำเร็จ บันทึกข้อมูลสำเร็จ' (Success, Record data successfully) and a 'ปิด' (Close) button. The background shows a table with columns for 'ลำดับ' (Order), 'ทางหลวง' (Roadway), 'ตอนควบคุม' (Control Section), 'ตำแหน่ง กม.' (Position in km), and 'ตำแหน่งกีดทาง' (Position of road closure).

เมื่อทำการยืนยันตรวจสอบข้อมูลเรียบร้อยแล้ว สถานะจาก “ร่าง” จะเปลี่ยนเป็น “รอตรวจสอบ” เพื่อให้ทางสำนักบริหารบำรุงทาง (ส่วนกลาง) ตรวจสอบข้อมูลเป็นลำดับถัดไป

The screenshot shows the 'Road Asset Management System' interface with a table of assets. The table has columns for 'ไฟ HP', 'จำนวนหลอดไฟ MV', 'จำนวนหลอดไฟฟลูออโรเรสเซนต์', 'มีป้ายห้ามลอบบุรี', 'สภาพทรัพย์สิน', 'หน่วยงานที่ดูแล', 'ปีที่ก่อสร้าง', 'ปีที่บูรณะล่าสุด', 'งบประมาณก่อสร้าง/มูลค่า (บาท)', and 'สถานะแก้ไข'. The 'สถานะแก้ไข' column is highlighted with a red box, showing values like 'รอตรวจสอบ' (Waiting for check) and 'ตรวจสอบแล้ว' (Checked).



3. ฟังก์ชันการแจ้งแก้ไขข้อมูลทรัพย์สินผ่านระบบ

กรณีทางสำนักบริหารบำรุงทาง กรมทางหลวง ตรวจสอบข้อมูลแล้วพบว่าส่วนภูมิภาคตรวจสอบข้อมูลไม่ถูกต้องสามารถทำการแจ้งแก้ไขข้อมูลได้ โดยสำนักงานทางหลวง หรือแขวงทางหลวงที่รับผิดชอบทำการตรวจสอบข้อมูล ที่ส่วนกลางแจ้งแก้ไข และทำการแก้ไขข้อมูลให้ถูกต้อง โดยเลือกรายการทรัพย์สินสถานะ “แจ้งแก้ไข”

Road Asset Management System
ระบบบริหารจัดการทรัพย์สินทางหลวง

ค้นหาหมายเลขทางหลวง ชื่อถนน/ซอย

งานทรัพย์สิน > สรุปข้อมูล > ศาลากลางหลวงและที่รอรถประจำทาง

+ เพิ่ม | ↓ นำเข้า | ↑ ดาวน์โหลด | 🖨️ ตรวจสอบข้อมูล

หน้า 1 < 1-6 จาก 6 >

ไฟ HP	จำนวนหลอดไฟ MV	จำนวนหลอดไฟฟลูออโรสเซนต์	มีป้ายห้ามสูบบุหรี่	สภาพทรัพย์สิน	หน่วยงานที่ดูแล	ปีที่ก่อสร้าง	ปีที่บูรณะล่าสุด	งบประมาณก่อสร้าง/มูลค่า (บาท)	สถานะแก้ไข
	-	-	ไม่มี	พอใช้	-	-	-	-	ตรวจสอบแล้ว
	-	-	ไม่มี	ดี	-	-	-	-	ตรวจสอบแล้ว
	-	-	ไม่มี	พอใช้	-	-	-	-	ตรวจสอบแล้ว
	-	-	ไม่มี	ดี	-	-	-	-	แจ้งแก้ไข
	-	-	ไม่มี	ดี	-	-	-	-	ตรวจสอบแล้ว
	-	-	ไม่มี	ดี	-	-	-	100	ตรวจสอบแล้ว

เลือกประเภททรัพย์สินที่แจ้งแก้ไขแล้วให้คลิก และกดแก้ไข เพื่อทำการตรวจสอบแก้ไขข้อมูลให้ถูกต้อง และใส่รายละเอียดการแก้ไข เมื่อทำการแก้ไขข้อมูลเรียบร้อยแล้วให้กด บันทึก

รายละเอียดศาลากลางหลวงและที่รอรถประจำทาง

การประเมินสภาพทรัพย์สิน

สภาพทรัพย์สิน: ดี

ตรวจสอบข้อมูล

สถานะแก้ไข: แจ้งแก้ไข

แจ้งกลับแก้ไข: ให้แจ้งตรวจสอบข้อมูลใหม่

แบบรูปภาพ

รายละเอียดศาลากลางหลวงและที่รอรถประจำทาง

ตรวจสอบข้อมูล

สถานะแก้ไข: แจ้งแก้ไข

แจ้งกลับแก้ไข: แจ้งตรวจสอบแก้ไขข้อมูลเรียบร้อยแล้ว

แบบรูปภาพ

ทำการบันทึก และยืนยันการแก้ไขข้อมูลทรัพย์สิน หลังจากบันทึกแล้วสถานะจะเปลี่ยนเป็น “ว่าง” โดยอัตโนมัติ



ฟังก์ชันยืนยันตรวจสอบทรัพย์สินและรายงาน (ส่วนภูมิภาค)
โครงการสำรวจและจัดทำระบบบริหารจัดการข้อมูลทรัพย์สินทางหลวงอย่างบูรณาการ

Road Asset Management System
ระบบบริหารจัดการทรัพย์สินทางหลวง

หมายเลขทางหลวง ชื่อถนนควบคุม

งานทรัพย์สิน > สรุปข้อมูล > ศาลากลางหลวงและที่รอร์ดประจำทาง

รายละเอียดศาลากลางหลวงและที่รอร์ดประจำทาง

แก้ไขศาลากลางหลวงและที่รอร์ดประจำทาง

กรุณาคัดยืนยันเพื่อแก้ไขศาลากลางหลวงและที่รอร์ดประจำทาง

ยกเลิก ยืนยัน

แก้ไขล่าสุดโดย: admin

Road Asset Management System
ระบบบริหารจัดการทรัพย์สินทางหลวง

หมายเลขทางหลวง ชื่อถนนควบคุม

งานทรัพย์สิน > สรุปข้อมูล > ศาลากลางหลวงและที่รอร์ดประจำทาง

+ เพิ่ม | ↓ นำเข้า | ↑ ดาวน์โหลด | 🖨️ ตรวจสอบข้อมูล

หน้า 1 < 1-6 จาก 6 >

ไฟ HP	จำนวนหลอดไฟ MV	จำนวนหลอดไฟฟลูออโรเรสเซนต์	มีป้ายห้ามสูงบุรี	สภาพทรัพย์สิน	หน่วยงานที่ดูแล	ปีที่ก่อสร้าง	ปีที่บูรณะล่าสุด	งบประมาณก่อสร้าง/มูลค่า (บาท)	สถานะแก้ไข
	-	-	ไม่มี	พอใช้	-	-	-	-	ตรวจสอบแล้ว
	-	-	ไม่มี	ดี	-	-	-	-	ตรวจสอบแล้ว
	-	-	ไม่มี	พอใช้	-	-	-	-	ตรวจสอบแล้ว
	-	-	ไม่มี	ดี	-	-	-	-	ว่าง
	-	-	ไม่มี	ดี	-	-	-	-	ตรวจสอบแล้ว
	-	-	ไม่มี	ดี	-	-	-	100	ตรวจสอบแล้ว



ฟังก์ชันยืนยันตรวจสอบทรัพย์สินและรายงาน (ส่วนภูมิภาค)

โครงการสำรวจและจัดทำระบบบริหารจัดการข้อมูลทรัพย์สินทางหลวงอย่างบูรณาการ

หลักจากทำการตรวจสอบ แก้ไขข้อมูลทรัพย์สินเรียบร้อยแล้ว ทางสำนักงานทางหลวง หรือแขวงทางหลวง ที่รับผิดชอบ ทำการคลิก [ตรวจสอบข้อมูล](#) และเลือกรายการทรัพย์สินที่แก้ไขแล้ว เพื่อยืนยันการตรวจสอบข้อมูลทรัพย์สินให้ส่วนกลาง และทำการกด ยืนยัน ระบบจะแจ้งเตือนบันทึกข้อมูลสำเร็จ

Road Asset Management System
ระบบบริหารจัดการทรัพย์สินทางหลวง

หน้า 1 < 1-6 จาก 6 >

<input checked="" type="checkbox"/>	ลำดับ	ทางหลวง	ตอนควบคุม	ตำแหน่ง กม.	ตำแหน่งทิศทาง	รูปร่างศาลา	จำนวนหลอดไฟ LP	จำนวนหลอดไฟ HP	จำนวนหลอดไฟ MV	จำนวนหลอดไฟฟลูออโร
สำนักงานทางหลวงที่ 1 (เชียงใหม่) - ยก.เชียงใหม่ที่ 1 - หมวดทางหลวงสันป่าตอง										
	1	0108	0101	4+149	ซ้ายทาง	ศาลาทรงไทย 4 เหลี่ยม	-	-	-	-
	2	0108	0101	5+600	ซ้ายทาง	ศาลาอรุณประจำทาง	-	-	-	-
	3	0116	0200	23+651	ซ้ายทางและขวาทาง	ศาลาอรุณประจำทาง	-	-	-	-
สำนักงานทางหลวงที่ 1 (เชียงใหม่) - ยก.เชียงใหม่ที่ 1 - หมวดทางหลวงท่าช้าง										
<input checked="" type="checkbox"/>	4	0108	0103	67+965	ขวาทาง	ศาลาทรงไทย 4 เหลี่ยม	-	-	-	-
สำนักงานทางหลวงที่ 1 (เชียงใหม่) - ยก.แม่ฮ่องสอน - หมวดทางหลวงป่า										
	5	1395	0100	3+645	ซ้ายทาง	ศาลาทรงไทย 4 เหลี่ยม	-	-	-	-
	6	1395	0100	4+100	ซ้ายทาง	ศาลาทรงไทย 4 เหลี่ยม	-	-	-	-

Road Asset Management System
ระบบบริหารจัดการทรัพย์สินทางหลวง

หน้า 1 < 1-6 จาก 6 >

ลำดับ	ทางหลวง	ตอนควบคุม	ตำแหน่ง กม.	ตำแหน่งทิศทาง	รูปร่างศาลา	จำนวนหลอดไฟ HP	จำนวนหลอดไฟ MV	จำนวนหลอดไฟฟลูออโร
สำนักงานทางหลวงที่ 1 (เชียงใหม่) - ยก.เชียงใหม่ที่ 1 - หมวดทางหลวงสันป่าตอง								
1	0108	0101	4+149	ซ้ายทาง	ศาลาทรงไทย 4 เหลี่ยม	-	-	-
2	0108	0101	5+600	ซ้ายทาง	ศาลาอรุณประจำทาง	-	-	-
3	0116	0200	23+651	ซ้ายทางและขวาทาง	ศาลาอรุณประจำทาง	-	-	-
สำนักงานทางหลวงที่ 1 (เชียงใหม่) - ยก.เชียงใหม่ที่ 1 - หมวดทางหลวงท่าช้าง								
4	0108	0103	67+965	ขวาทาง	ศาลาทรงไทย 4 เหลี่ยม	-	-	-
สำนักงานทางหลวงที่ 1 (เชียงใหม่) - ยก.แม่ฮ่องสอน - หมวดทางหลวงป่า								
5	1395	0100	3+645	ซ้ายทาง	ศาลาทรงไทย 4 เหลี่ยม	-	-	-
6	1395	0100	4+100	ซ้ายทาง	ศาลาทรงไทย 4 เหลี่ยม	-	-	-

สำเร็จ
บันทึกข้อมูลสำเร็จ

ปิด



ฟังก์ชันยืนยันตรวจสอบทรัพย์สินและรายงาน (ส่วนภูมิภาค)

โครงการสำรวจและจัดทำระบบบริหารจัดการข้อมูลทรัพย์สินทางหลวงอย่างบูรณาการ

เมื่อทำการยืนยันตรวจสอบข้อมูลเรียบร้อยแล้ว สถานะจาก “ร่าง” จะเปลี่ยนเป็น “รอตรวจสอบ” เพื่อให้ทางสำนักบริหารบำรุงทาง (ส่วนกลาง) ตรวจสอบข้อมูลเป็นลำดับถัดไป

Road Asset Management System
ระบบบริหารจัดการทรัพย์สินทางหลวง

หมายเลขทางหลวง ชื่อถนนควบคุม

งานทรัพย์สิน > สรุปข้อมูล > ศาลากลางหลวงและที่รอกประจำทาง

+ เพิ่ม | ↓ นำเข้า | ↑ ตวงให้ลด | 🖨️ ตรวจสอบข้อมูล

หน้า 1 < 1-6 จาก 6 >

ไฟ HP	จำนวนหลอดไฟ MV	จำนวนหลอดไฟฟลูออโรสเซนต์	มีป้ายห้ามลวนลาม	สภาพทรัพย์สิน	หน่วยงานที่ดูแล	ปีที่ก่อสร้าง	ปีที่บูรณะล่าสุด	งบประมาณก่อสร้าง/มูลค่า (บาท)	สถานะแก้ไข
-	-	-	ไม่มี	พอใช้	-	-	-	-	ตรวจสอบแล้ว
-	-	-	ไม่มี	ดี	-	-	-	-	ตรวจสอบแล้ว
-	-	-	ไม่มี	พอใช้	-	-	-	-	ตรวจสอบแล้ว
-	-	-	ไม่มี	ดี	-	-	-	-	รอตรวจสอบ
-	-	-	ไม่มี	ดี	-	-	-	-	ตรวจสอบแล้ว
-	-	-	ไม่มี	ดี	-	-	-	100	ตรวจสอบแล้ว

4. การดูรายงานสรุปทรัพย์สิน

ทำการคลิกเมนูรายงานเพื่อเข้าสู่หน้าดูรายงานสรุปทรัพย์สิน และการดาวน์โหลดรายงาน

Road Asset Management System
ระบบบริหารจัดการทรัพย์สินทางหลวง

admin

หน้าหลัก

- หน้าหลัก
- Pivot
- ระบบงานทรัพย์สินทางหลวง
 - งานทรัพย์สิน
- รายงาน
- ระบบงานบำรุงปกติ
 - งานบำรุงปกติ
- การตั้งค่า
 - ตั้งค่าผู้ใช้
- อื่น ๆ
 - เว็บขอวีล
 - บันทึกการแก้ไข

งานทรัพย์สิน | งานบำรุงปกติ

แขวงทางหลวง: ทั้งหมด | หมวดทางหลวง: ทั้งหมด | ประเภททรัพย์สิน: ทั้งหมด

จราจรสงเคราะห์: 10 ชนิด | บำรุงรักษาผิวทาง: 1 ชนิด | ผิวทางที่ไม่รองรับฯ: 4 ชนิด | ภูมิทัศน์ทางหลวง: 3 ชนิด | ระบายน้ำและสะพาน: 6 ชนิด

สัดส่วนมูลค่าทรัพย์สิน

- ผิวทางที่ไม่รองรับฯ: 65.49%
- จราจรสงเคราะห์: 19.35%
- ผิวทางที่บำรุงรักษา: 10.65%
- ภูมิทัศน์ทางหลวง: 0.07%
- ระบายน้ำและสะพาน: 4.44%



ผู้ใช้งานสามารถดาวน์โหลดรายงานสรุปทรัพย์สินตามประเภททรัพย์สินและพื้นที่รับผิดชอบได้ตามความต้องการของผู้ใช้งาน โดยสามารถดาวน์โหลดไฟล์ในรูปแบบ docx html pdf และ xlsx ได้

รายงาน

รายงานสรุปทรัพย์สิน

ทรัพย์สิน

ศาลาทางหลวงและที่จอดรถ

หมายเลขทางหลวง ดอนควบคุม

จังหวัด อำเภอ ตำบล

สำนักงานทางหลวง แขวงทางหลวง หมวดทางหลวง

1 สำนัก ทั้งหมด

กม.เริ่มต้น กม.สิ้นสุด สภาพทรัพย์สิน

รายงานสรุปทรัพย์สินประเภทศาลาทางหลวงและที่จอดรถประจำทาง

รูปแบบศาลา

ประเภทรายงาน

รายงานสรุปจำนวนศาลาทางหลวงและที่จอดรถประจำทางแยกตามสภาพทรัพย์สิน

รายงานสรุปจำนวนศาลาทางหลวงและที่จอดรถประจำทางแยกตามรูปแบบศาลา

รายงานสรุปจำนวนศาลาทางหลวงและที่จอดรถประจำทาง แยกตามรูปแบบศาลาและสภาพทรัพย์สิน

รายงานสรุปจำนวนศาลาทางหลวงในความควบคุมของกรมทางหลวงแยกตามรูปแบบศาลาและสภาพศาลา

จำแนกตาม

สำนักงานทางหลวง แขวงทางหลวง หมวดทางหลวง สายทาง

[↓ docx](#) [↓ html](#) [↓ pdf](#) [↓ xlsx](#)

ส่งออกเมื่อวันที่ 26 กรกฎาคม 2566 14:32 น.

รายงานสรุปจำนวนศาลาทางหลวงและที่จอดรถประจำทางแยกตามสภาพทรัพย์สิน

จำแนกตามแขวงทางหลวง

ลำดับ	หน่วยงานกรมทางหลวง	จำนวนทรัพย์สิน (แห่ง)	สภาพทรัพย์สิน			
			ดี	พอใช้	ชำรุด	ยกเลิก/รื้อถอน
สำนักงานทางหลวงที่ 1 (เชียงใหม่)						
1	ขท.เชียงใหม่ที่ 1	130	18	102	10	
2	ขท.เชียงใหม่ที่ 2	115	11	98	6	
3	ขท.ลำปางที่ 1	133	68	59	6	
4	ขท.ลำพูน	50	29	17	4	
5	ขท.แม่ฮ่องสอน	115	93	10	12	
6	ขท.เชียงใหม่ที่ 3	100	67	24	9	
7	ขท.ลำปางที่ 2	142	70	54	18	
	รวม	785	356	364	65	
	รวมทั้งหมด	785	356	364	65	



5. การพิมพ์แผนที่ทางหลวง

ผู้ใช้งานสามารถพิมพ์แผนที่ทางหลวง โดยสามารถเลือกประเภททรัพย์สิน ทางหลวง ตอนควบคุม สำนักทางหลวง หรือแขวงทางหลวง ที่ต้องการได้ และเลือกสร้างแผนที่

พิมพ์แผนที่ทางหลวง

ประเภททรัพย์สิน

1 อย่าง

ทางหลวง ตอนควบคุม

สำนักงานทางหลวง แขวงทางหลวง

สำนักงานทางหลวงที่ 1 (เชียงใหม่) ขท.เชียงใหม่ที่ 1

สายทาง หน่วยงาน

A4 A3

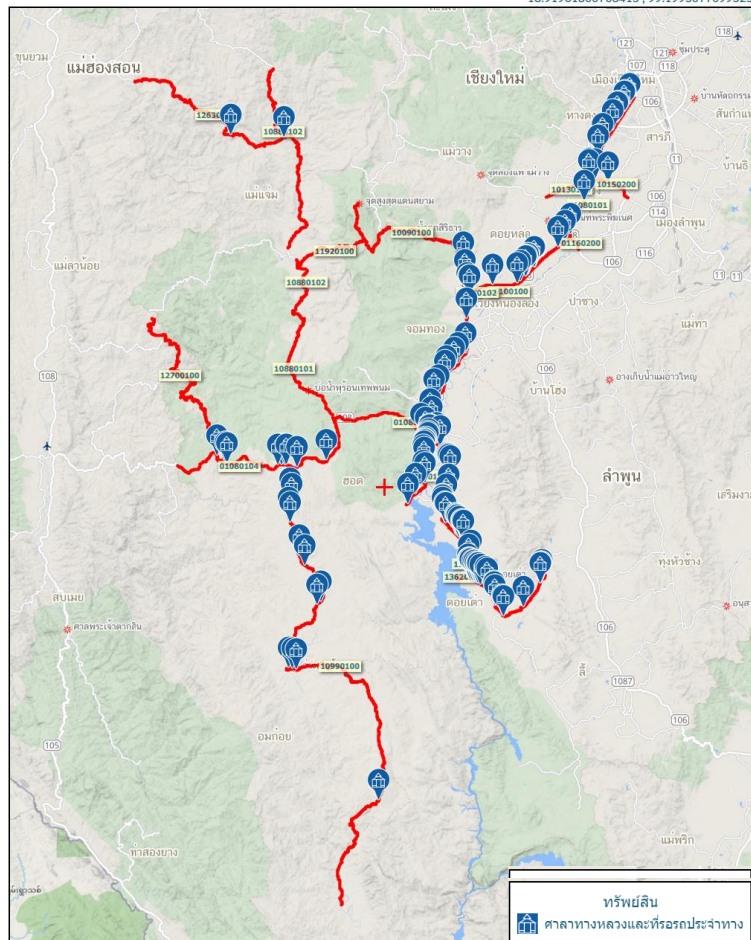
[สร้างแผนที่](#)

7/26/23, 2:36 PM

ระบบบริหารจัดการทรัพย์สินทางหลวง - Road Asset Management System

แผนที่สังเขป

18.91961800708415, 99.19930770993233



<https://assets.doh.go.th/report/map/?asset=pavilion&road§ion&division=520&district=521&r=1&a4=1>

1/2



6. การส่งออกข้อมูล

ผู้ใช้งานสามารถส่งออกข้อมูลทรัพย์สินต่างๆ ในรูปแบบ Shapefile หรือ KML ได้ สำหรับนำข้อมูลไปใช้ในโปรแกรมทางภูมิสารสนเทศต่างๆ

ส่งออกข้อมูล

ประเภททรัพย์สิน

ศาลาทางหลวงและที่จอดรถประ

Shapefile KML

[ดาวน์โหลด](#)

asset_pavilion.shp.zip